



BICI-IN

PEDALATE INCLUSIVE

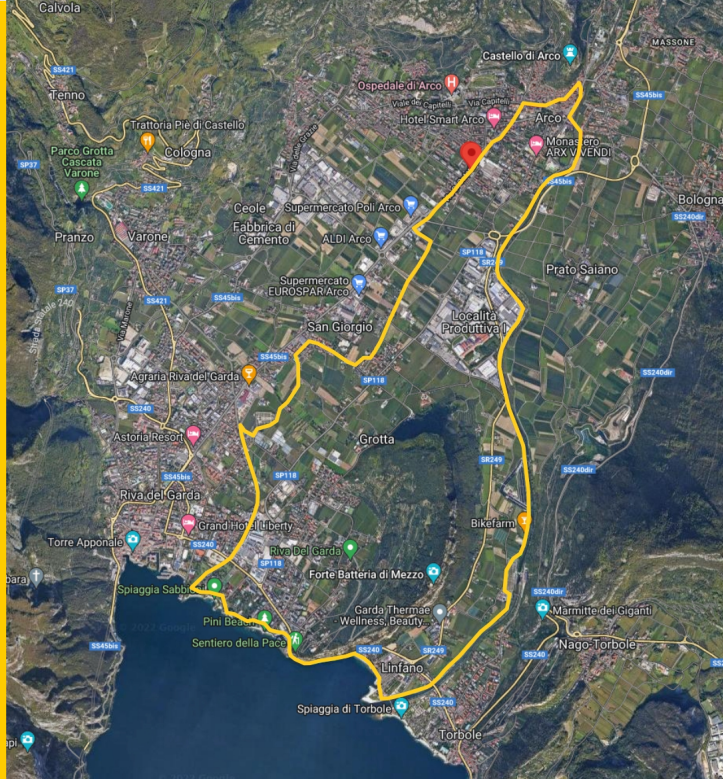
PERCORSO 1

PERCORSO 2

PERCORSO 3

realizzato con il contributo di FONDAZIONE CARITRO
partner di progetto





ARCO - SAN GIORGIO - RIVA DEL GARDA - RIVA DEL GARDA / SPIAGGIA - LINFANO / TORBOLE - ARCO

PUNTI IN CUI DEVI STARE ATTENTO:

Pista ciclabile stretta lungo Via Santa Caterina ad Arco appena parti
Dopo il paese di San Giorgio pezzo su strada con automobili

Il percorso parte dalla sede di Arco di Remove.

Remove è il luogo dove puoi trovare le biciclette da affittare.

Attenzione: la pista ciclabile lungo viale Santa Caterina è stretta e a volte ci sono incroci con altre strade con automobili.

Si prosegue verso il paese chiamato San Giorgio.

Dopo il paese di San Giorgio ti troverai sulla strada.

Stai attento alle auto.

Vai avanti e prendi la pista ciclabile fino alla spiaggia.

Si passa da una spiaggia che si chiama "Sabbioni" e da una spiaggia che si chiama "Porfina".

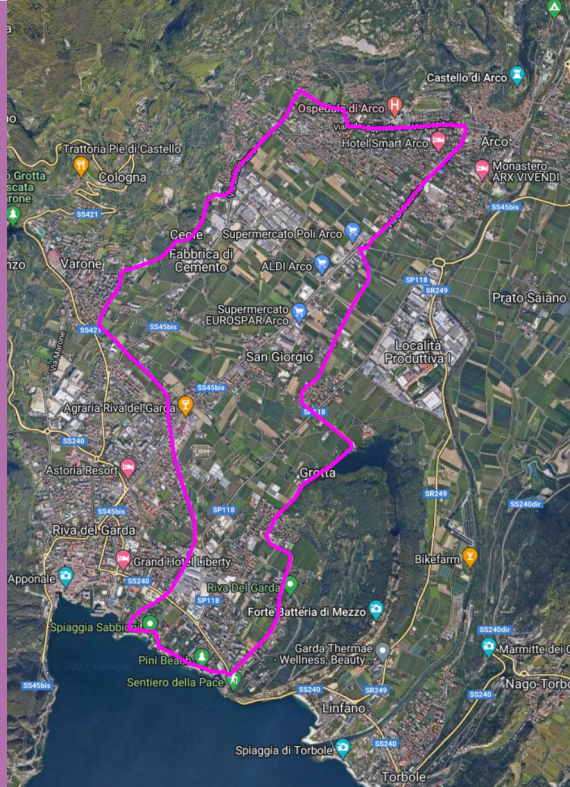
In tutte e due queste spiagge sono presenti delle fontanelle con acqua se hai sete.

Si prosegue lungo il lago fino a che vedrai il fiume Sarca.

Attenzione alcune volte la spiaggia è piena di persone che camminano e può essere stretto passare con le biciclette.

A Torbole si continua lungo la ciclabile fino ad Arco e si segue il fiume Sarca.

Il fiume Sarca nasce dalle montagne chiamate "Dolomiti di Brenta" che sono vicino a Madonna di Campiglio e poi finisce nel Lago di Garda.



ARCO - CHIARANO - VIGNE - CEOLE - VARONE - RIVA DEL GARDA - S. ALESSANDRO - GROTTA - SAN GIORGIO - ARCO

PUNTI IN CUI DEVI STARE ATTENTO:

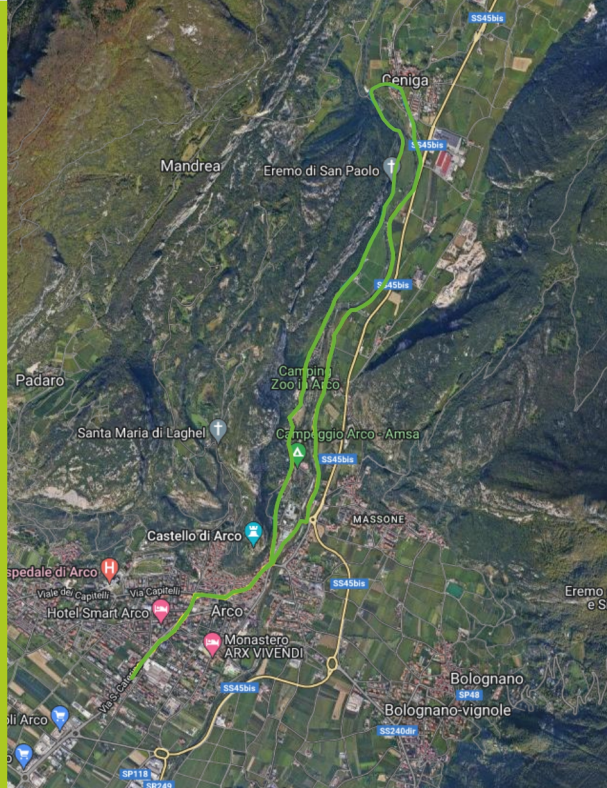
Pista ciclabile stretta lungo Via Santa Caterina ad Arco. Dopo il Parco delle Braille percorso sulla strada con automobili. Prima del paese di Ceole strada in salita. Incroci pericolosi e percorso sulla strada prima di Varone. Pista ciclabile stretta nel pezzo dopo il Porto S. Niccolò in direzione S. Alessandro

Il percorso parte dalla sede di Arco di Remoove, il luogo dove puoi trovare le biciclette da affittare.

Attenzione: la pista ciclabile lungo viale Santa Caterina che è la via da dove parti, è stretta e a volte ci sono incroci con altre strade con automobili. Dopo aver attraversato la città di Arco si arriva in un parco chiamato Parco delle Braille. Si chiama parco delle Braille perché si trova in un luogo che si chiama Braille. Il parco è dedicato a Nelson Mandela.

Nelson Mandela è stato un personaggio storico importante. È stato presidente del Sudafrica dal 1994 al 1999. Il parco è circondato da una pista ciclabile. È il più grande parco di tutta la zona dell' Alto Garda nel parco si trovano: 49 orti dove è possibile coltivare frutta e verdura, un bar dove è possibile comprare qualcosa da mangiare o bere oppure andare in bagno. Attenzione: prima del parco sono presenti delle barriere pedonali da dover superare. Le barriere pedonali servono a non far passare le automobili. Potresti dover superare o spostare queste barriere fai attenzione. Attenzione: il percorso dopo il parco continua sulla strada e bisogna stare attenti alle automobili. Attenzione: poco prima del paese chiamato Ceole il percorso è in salita. Il percorso continua sulla strada fino alla pista ciclabile Varone-Riva del Garda fai attenzione alle automobili e agli incroci. La pista ciclabile segue il percorso del fiume Varone. Continua in direzione Riva del Garda fino alla spiaggia sul Lago di Garda. Si passa da una spiaggia che si chiama "Sabbioni" e da una spiaggia che si chiama "Porfina". In tutte e due queste spiagge sono presenti delle fontanelle con acqua se hai sete. Vai avanti fino al Porto chiamato San Nicolò, nel porto ci sono circa 150 barche. Puoi vedere anche il Forte San Nicolò costruito tanti anni fa per difendersi dai nemici. Prosegui verso la località San Alessandro lungo la ciclabile, bisogna stare attenti perché la pista ciclabile qui è stretta. Da San Alessandro ad Arco si prosegue su strada e bisogna fare attenzione alle automobili.

L'arrivo è sempre alla sede di Remoove dove hai affittato la bicicletta e da dove sei partito.



ARCO - CENIGA - PONTE ROMANO - ARCO

PUNTI IN CUI DEVI STARE ATTENTO:

- Pista ciclabile stretta lungo Via Santa Caterina ad Arco
- Pista ciclabile stretta tra Arco e il paese di Ceniga
- Dopo il Ponte Romano strada con automobili

Il percorso parte dalla sede di Arco di Removee.

Attenzione: la pista ciclabile lungo viale Santa Caterina è stretta e a volte ci sono incroci con altre strade con automobili.

Attenzione la pista ciclabile da Arco a Ceniga è molto stretta.

Non andare troppo veloce e stai attento alle biciclette che arrivano nell'altra direzione.

Il ponte Romano di Ceniga è un ponte antico che attraversa il fiume Sarca.

Il fiume Sarca nasce dalle montagne chiamate "Dolomiti di Brenta" che sono vicino ad un paese chiamato Madonna di Campiglio e poi finisce nel Lago di Garda.

Il ritorno dopo aver percorso il Ponte Romano è sulla strada e bisogna fare attenzione alle automobili.



SI RINGRAZIA PER LA COLLABORAZIONE:

